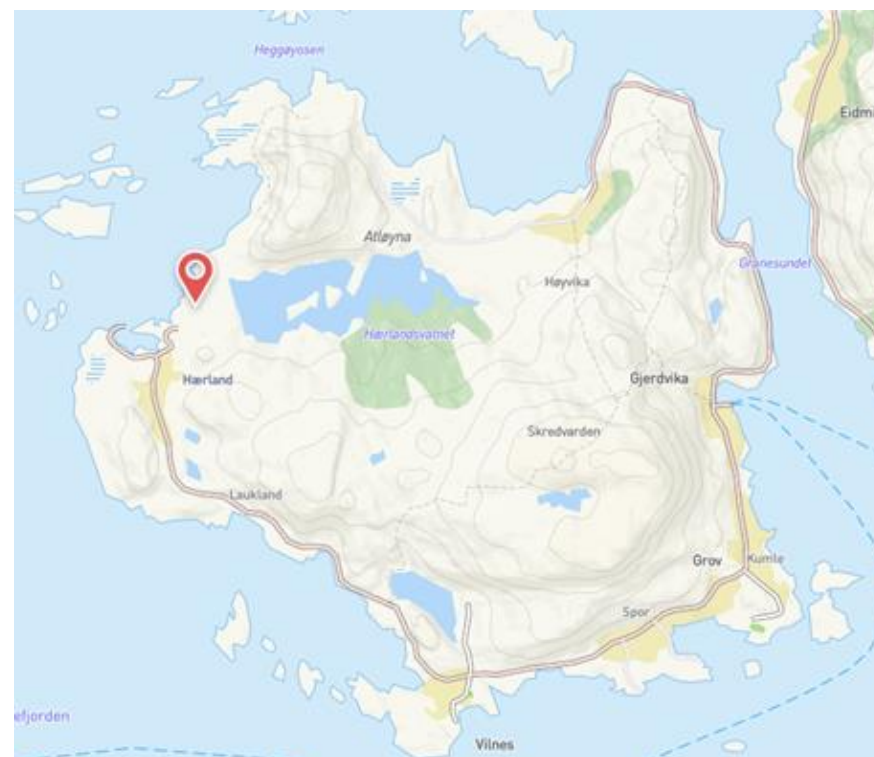


Vedlegg: Kartutsnitt

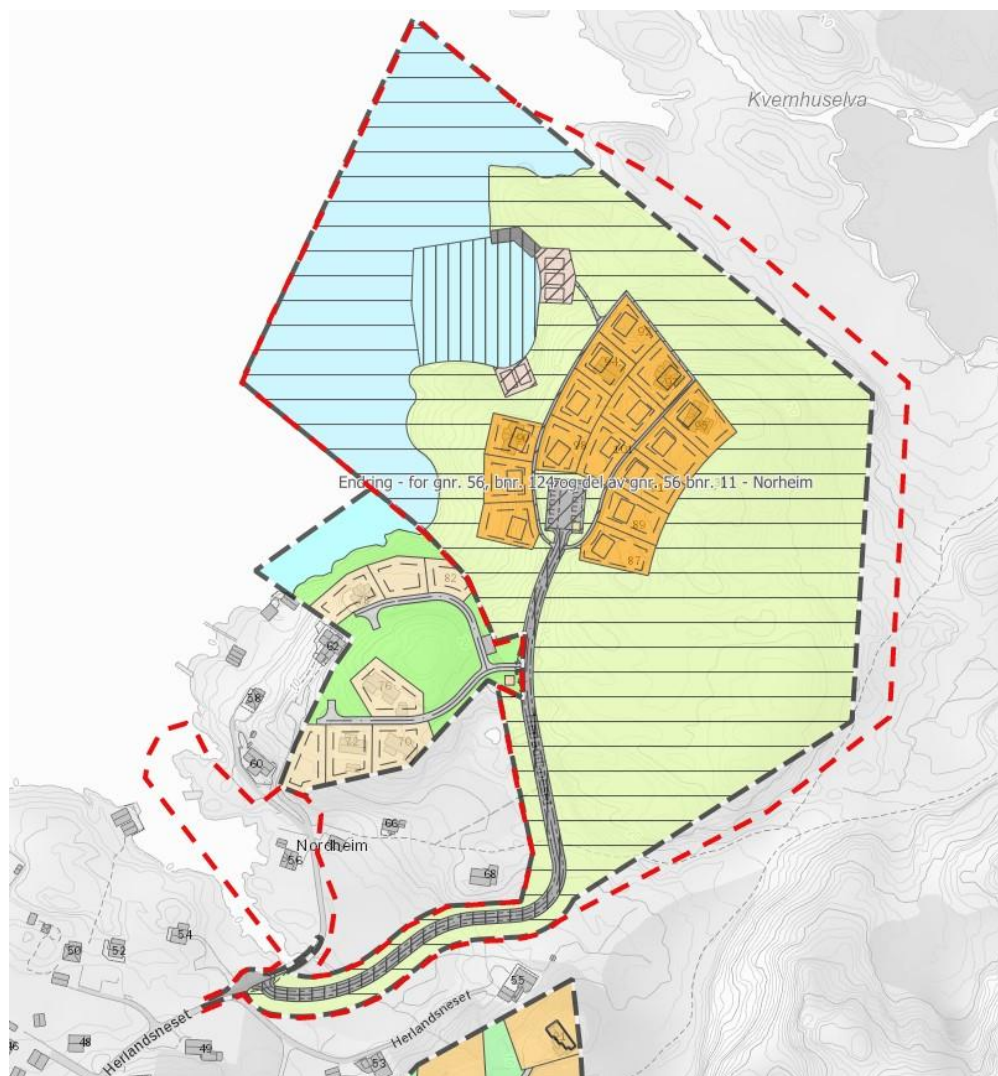


Figur 1: Planavgrensing er markert med raude linjer (GISLink/iVest Consult)

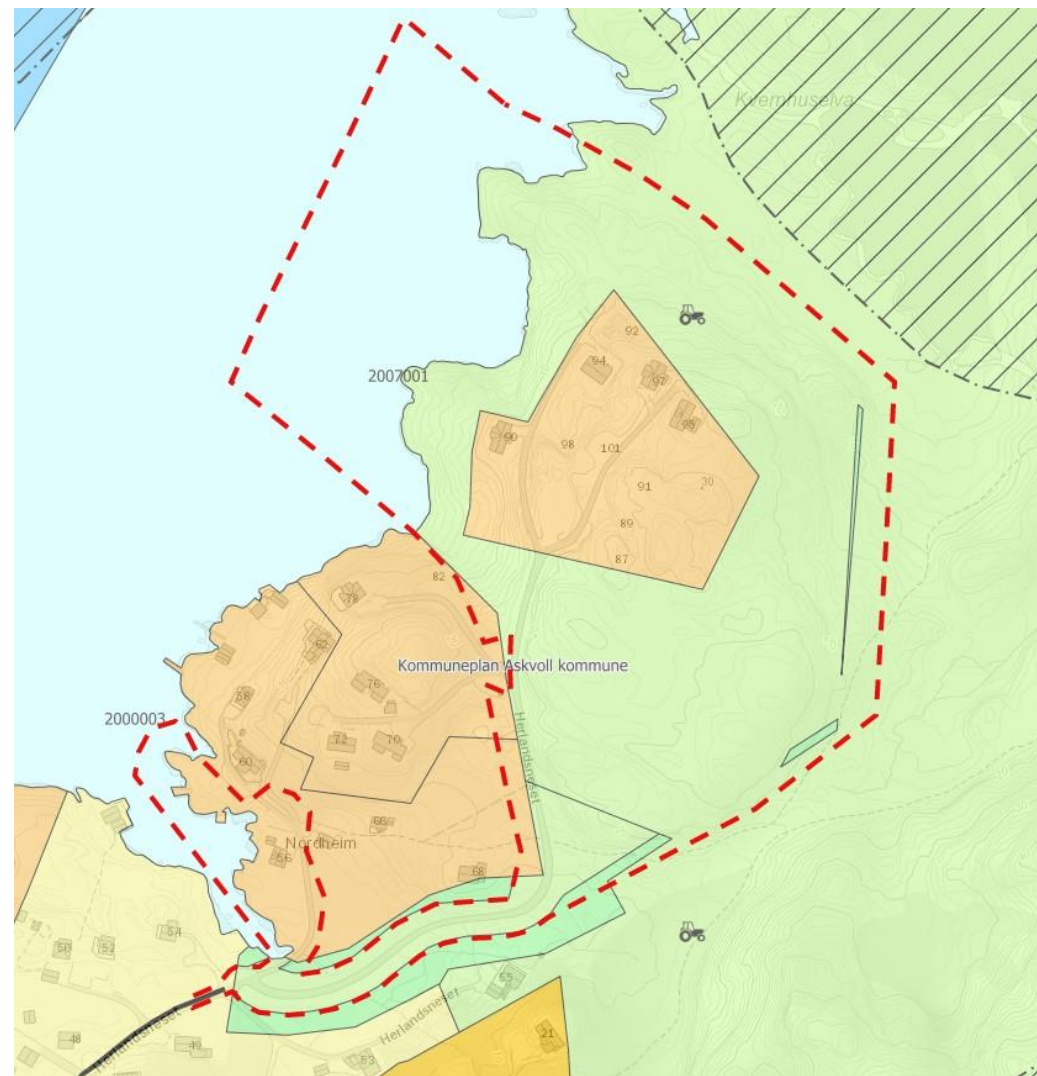


Figur 2: Oversikt over aktuelt område (www.kommunekart.no)

Vedlegg: Kartutsnitt



Figur 3: Syner varsla planavgrensning med raude linjer, og eksisterande reguleringsplanar i område (GISLink/iVest Consult)



Figur 4: Syner varsla planavgrensning på kommuneplan (GISLink/iVest Consult)

Vedlegg: Kartutsnitt



Figur 5: Planlagde tiltak med etablering av nye hyttetomter er i hovudsak tenkt innanfor stipla linje i kartutsnitt i figur 5, og vil såleis ikkje gjeve behov for endring innanfor eksisterande hyttefelt (areal avsett til fritidsbustadar i eldre plan).