














**KPA Askvoll - forstørra utsnitt Herland**  
**Vedteke plan. Kartdato 19.12.2015**



















**Omsynsoner**

-  Ras- og skredfare
-  Aktsemd kvikkleire
-  Anna fare (320 / 370 / 390)
-  Plan som fortsatt skal gjelde
-  Angitt omsynsone

**Arealføremål**

- |  |   |                               |
|--|---|-------------------------------|
|  Eksisterende |  Framtidig | Bebyggelse og anlegg generell |
|  Eksisterende |  Framtidig | <b>B</b> Busetnad             |
|  Eksisterende |  Framtidig | <b>F</b> Fritidsbusetnad      |
|  Eksisterende |  Framtidig | <b>N</b> Næring               |

**Arealføremål**

- |  |   |                                     |
|--|---|-------------------------------------|
|  Eksisterende |  Framtidig | Fritids- /turistføremål             |
|  Eksisterende |  Framtidig | Offentleg eller priv. tenesteyting  |
|  Eksisterende |  Framtidig | Samferdsel / infrastruktur generell |
|  Eksisterende |  Framtidig | Grønstruktur                        |
|  Eksisterende |  Framtidig | LNF-område                          |
|  Eksisterende |  Framtidig | LNF-spredd bebyggelse               |
|  Eksisterende |  Framtidig | Sjø og vassdrag generell            |
|  Eksisterende |  Framtidig | Ferdsel på sjø, inkl småbåthamn     |
|  Eksisterende |  Framtidig | Hamneområde (sjø)                   |

